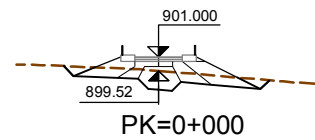
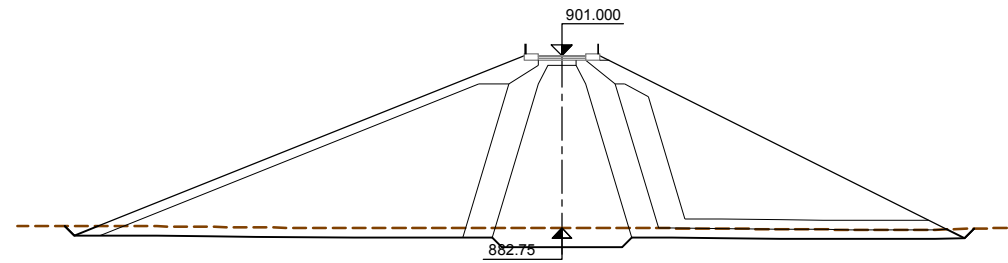


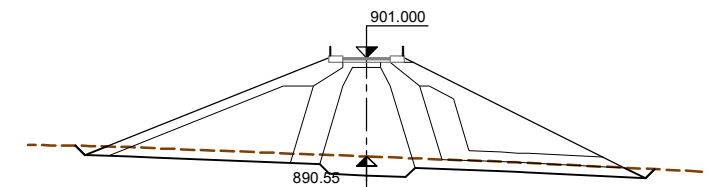
P:\3_209147_AP_REG_CARRIÓN\05 PLANOS\ANTEPROYECTO\CUENZAS\05.02.03-PERFILES_TRANSVERSALES\5.2.3 /1



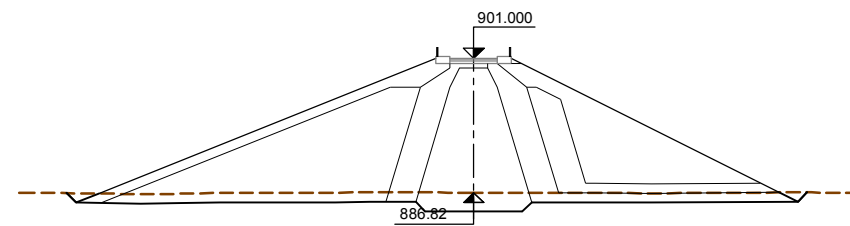
PK=0+000



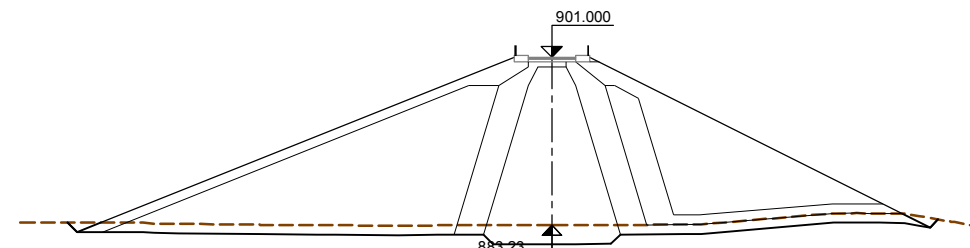
PK=0+250



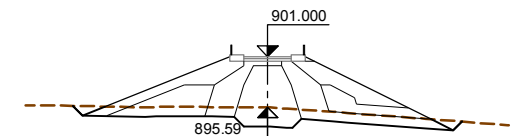
PK=0+500



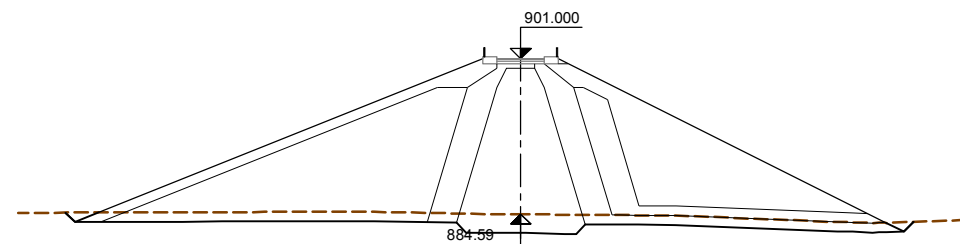
PK=0+050



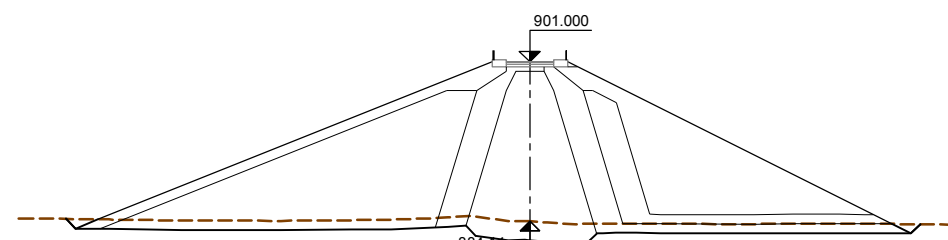
PK=0+300



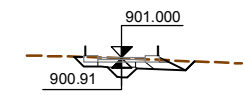
PK=0+550



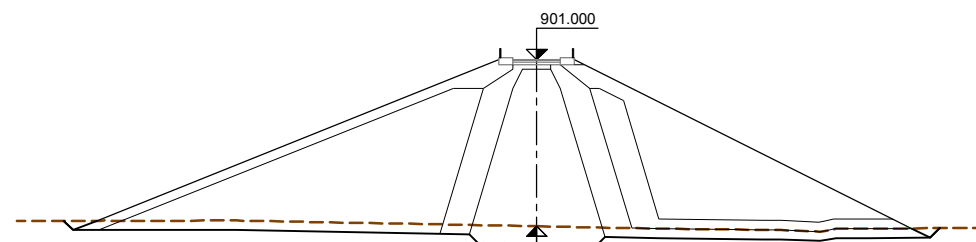
PK=0+100



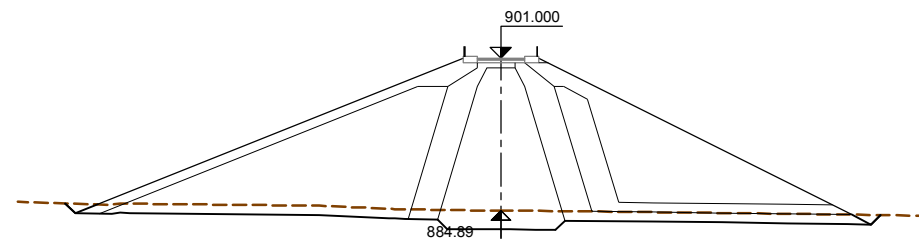
PK=0+350



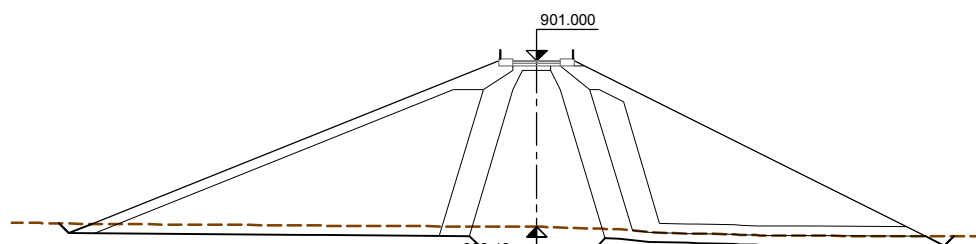
PK=0+589.999



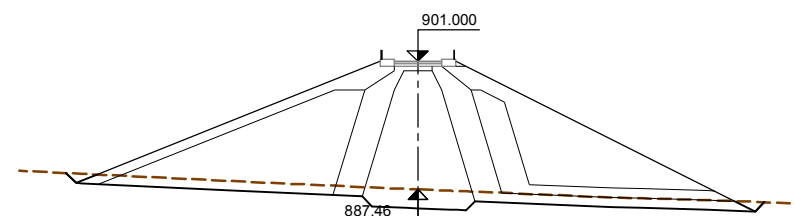
PK=0+150



PK=0+400



PK=0+200



PK=0+450



MINISTERIO
DE AGRICULTURA, ALIMENTACIÓN
Y MEDIO AMBIENTE

SECRETARÍA DE ESTADO
DE MEDIO AMBIENTE
DIRECCIÓN GENERAL DEL AGUA
CONFEDERACIÓN HIDROGRÁFICA
DEL DUERO

TÍTULO DEL PROYECTO:
REGULACIÓN ADICIONAL DE LA CUENCA DEL CARRIÓN
EMBALSE DE LAS CUEZAS
CLAVE: 02.803.229

EMPRESA CONSULTORA:
acciona
Ingeniería

ESCALA ORIGINAL:
1:400
0 10 20m
NUMÉRICA ORIGINAL A1 GRÁFICA

FECHA:
NOVIEMBRE
2012

TÍTULO DEL PLANO:
EMBALSES
FUENTEARRIBA
PERFILES TRANSVERSALES

PLANO N°
5.2.3
HOJA 1 DE 1